



INDAGINE GEOLOGICA PER VERIFICHE DI  
COMPATIBILITA' IDRAULICA E IDROGEOLOGICA

C.P.G.R. N.7/LAP - D.G.R. 1-819 del 15/09/00

Argomento Tavola

scala:

1:10.000

CARTA DELL'ACCLIVITA'

tavola:

4

Il Sindaco

Il Responsabile del Procedimento

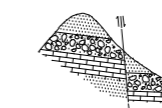
Il Geologo Incaricato

arch.:

rev.:

data:






febbraio 2004



**STUDIO TECNICO FOGLINO**

FOGLINO Geol. Luigi - FOGLINO Arch. Daniela - LOVISOLO Geol. Mario  
ACQUI TERME (AL) Via Togliatti 8-tel. 0144/356176 fax 0144/350344 e-mail studio.foglino@virgilio.it

LEGENDA

-  CLASSE I  
Pendenza compresa tra 0 e 10%
-  CLASSE II  
Pendenza compresa tra 10 e 20%
-  CLASSE III  
Pendenza compresa tra 20 e 30%
-  CLASSE IV  
Pendenza superiore al 30%
-  Limite territorio comunale

