



COMUNE DI PECETTO T.S.E

## INDAGINE GEOLOGICA PER VERIFICHE DI COMPATIBILITA' IDRAULICA E IDROGEOLOGICA

C.P.G.R. N.7/LAP - D.G.R. 1-819 del 15/09/00

Argomento Tavola

scala:

1:10.0000

CARTA DI SINTESI DELLA PERICOLOSITA'  
GEOMORFOLOGICA E DELL'IDONEITA'  
ALL'UTILIZZAZIONE URBANISTICA

tavola:

7

Il Sindaco

Il Responsabile del Procedimento

Il Geologo Incaricato

arch.:

rev.:

data:


febbraio 2004

**STUDIO TECNICO FOGLINO**


FOGLINO Geol. Luigi - FOGLINO Arch. Daniela - LOVISOLO Geol. Mario  
ACQUI TERME (AL) Via Togliatti 8-tel. 0144/356176 fax 0144/350344 e-mail studio.foglino@virgilio.it

## LEGGENDA


## CLASSE I

 Porzioni di territorio dove le condizioni di pericolosità geomorfologica sono tali da non porre limitazioni alle scelte urbanistiche; gli interventi sia pubblici che privati sono di norma consentiti nel rispetto delle prescrizioni del D.M. 11.03.88


## CLASSE II


 Porzioni di territorio nelle quali le condizioni di moderata pericolosità geomorfologica possono essere superate attraverso l'adozione ed il rispetto di accorgimenti tecnici, derivanti da indagini geostatiche, studi geologici e geotecnici, da eseguire nelle aree di intervento, in fase di progetto esecutivo, in ottemperanza al D.M. 11.03.88.

## CLASSE IIIa


 Porzioni di territorio inedificate che presentano caratteri geomorfologici o idrogeologici che le rendono inadatte a nuovi insediamenti.

## CLASSE IIIb


 Porzioni di territorio edificate nelle quali gli elementi di pericolosità geologica e di rischio sono tali da imporre in ogni caso interventi di riassetto territoriale a tutela del patrimonio urbanistico esistente. In assenza di tali interventi di riassetto saranno consentite solo trasformazioni che non aumentino il carico antropico, quali, a titolo di esempio, interventi di manutenzione straordinaria, risanamento conservativo, ecc.; per le opere di interesse pubblico, non altrimenti localizzabili, varrà quanto previsto dall'Art. 31c della L.R. 56/77. Nuove opere o nuove costruzioni saranno ammesse solo a seguito dell'attuazione degli interventi di riassetto e dell'averne eliminata o/o minimizzata la pericolosità, laddove previsto nella tabella 13.2 - Individuazione tipologica degli interventi di minimizzazione della pericolosità delle classi IIIb individuate in Tav.7.



Limite frana

 Frana non cartografabile

 Pozzo idropotabile Acquedotto Comunale ( in Comune di Pino T.se)



Zona di rispetto 200 m dal punto di captazione - D.P.R. 236/88



Zona sottoposta a vincolo idrogeologico



Fascia di inedificabilità lungo il reticolo idrografico

