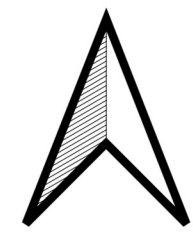


# CARTA DEGLI AMBITI



## Legenda

### Elementi di progetto

- A) FILARI ALBERATI DI PROGETTO
- B) FASCE ALBERATE DI RAFFORZAMENTO ECOTONALE
- C) FASCE ALBERATE DI MITIGAZIONE
- D) SIEPE DI MITIGAZIONE VISIVA
- E) BOSCHI DI PROGETTO

### SISTEMA DEI TESSUTI INSEDIATIVI ESISTENTI E PREVISTI

#### AMBITI INSEDIATIVI A DOMINANTE RESIDENZIALE

- CS - INSEDIAMENTO CENTRALE STORICO - art.83 NDA
- CM - CENTRI STORICI MINORI - art.84 NDA
- EDIFICI SOGGETTI A CONSERVAZIONE TIPOLOGICA
- NU - NUCLEI DI ANTICA FORMAZIONE IN AMBITO URBANO - art.85 NDA
- NA - NUCLEI DI ANTICA FORMAZIONE IN AMBITO AGRICOLO - art.86 NDA
- RP - AREE RESIDENZIALI ATTIVATE CON SUE - art.87 NDA
- RR - AREE RESIDENZIALI CONSOLIDATE E DI RIORINDO - art.88 NDA
- RC - AREE RESIDENZIALI DI COMPLETAMENTO URBANISTICO - art.89 NDA
- RT - AREE DI RESIDENZIALI DI TRASFORMAZIONE - art.90 NDA
- RA - INSEDIAMENTI RESIDENZIALI IN AMBITO AGRICOLO - art.91 NDA
- AU - ATTIVITA' AGRICOLE IN AMBITO URBANO - art.92 NDA
- AREE SPECIALIZZATE PER ATTIVITA' ECONOMICHE
- TR - AREE TERZIARIE E ARTIGIANALI - art.93 NDA
- PR - AREE PRODUTTIVE DI RIORINDO - art.94 NDA
- PH - AREE PER NUOVE ATTIVITA' ECONOMICHE - art.95 NDA
- LI - AREE PER STOCCAGGIO E LAVORAZIONE DI INERTI - art.96 NDA

#### AMBITI DI RICONGIGURAZIONE URBANA

- R01 VIA DELLA LIMACA NORD - art.97 NDA
- R02 VIA DELLA LIMACA SUD - art.98 NDA
- R03 SALP-VIGEL - art.99 NDA
- R04 FASQUARO - art.100 NDA

### SISTEMA DEI SUOLI LIBERI E DEI TERRITORI EXTRAURBANI

#### VERDE DI CONNOTAZIONE DELLO SPAZIO URBANO

- VP - AREE VERDE PRIVATO - art.101 NDA
- VA - VERDE DI PORTA URBANA - art.102 NDA
- VQ - VERDE ATTEZZATO DI QUALIFICAZIONE PAESAGGISTICA - art.103 NDA
- AP - AREE AGRICOLE PERIURBANE - art.104 NDA

#### TERRITORIO E INSEDIAMENTI AGRICOLI

- AN - AREE AGRICOLE NORMALI - art.105 NDA
- AF - AREE DI PERTINENZA FLUVIALE - art.106 NDA
- AS - AREE AGRICOLE SPECIALI - art.108 NDA
- AE - EDIFICI E INSEDIAMENTI IN TERRITORIO AGRICOLO - art.109 NDA
- PA - IMPIANTI PRODUTTIVI IN AMBITO RURALE - art.110 NDA
- MX - IMPIANTI PER ATTIVITA' SPORTIVE MOTORISTICHE FUORISTRADA - art.111 NDA
- AREE SOGGETTE A PROGETTO DI RINATURAZIONE

### SISTEMA DEI SERVIZI SOCIALI E DELLE INFRASTRUTTURE

- SV - AREE A PARCO PER IL GIOCO E LO SPORT - art.112 NDA
- SS - AREE PER ATTREZZATURE SCOLASTICHE - art.113 NDA
- SC - AREE PER ATTREZZATURE DI INTERESSE COMUNE - art.114 NDA
- SP - AREE PER SERVIZI PRIVATI - art.115 NDA
- SE - AREE A SERVIZIO DELLE ATTIVITA' ECONOMICHE - art.116 NDA
- IC - INFRASTRUTTURE CIMITERIALI - art.117 NDA
- AT - ATTREZZATURE TECNOLOGICHE - art.118 NDA
- INFRASTRUTTURE STADALI - art.119 NDA
- PK - PARCHEGGI - art.120 NDA
- DC - DISTRIBUTORI DI CARBURANTE - art.121 NDA
- IF - INFRASTRUTTURE FERROVIARIE - art.122 NDA
- AREA FERROVIARIA

- VIABILITA' ESISTENTE
- VIABILITA' IN AMPLIAMENTO
- - - VIABILITA' IN PROGETTO
- - - VIABILITA' STERRATA
- SCOLMATORE RIO CROSA
- METANODOTTO
- ELETTRODOTTI

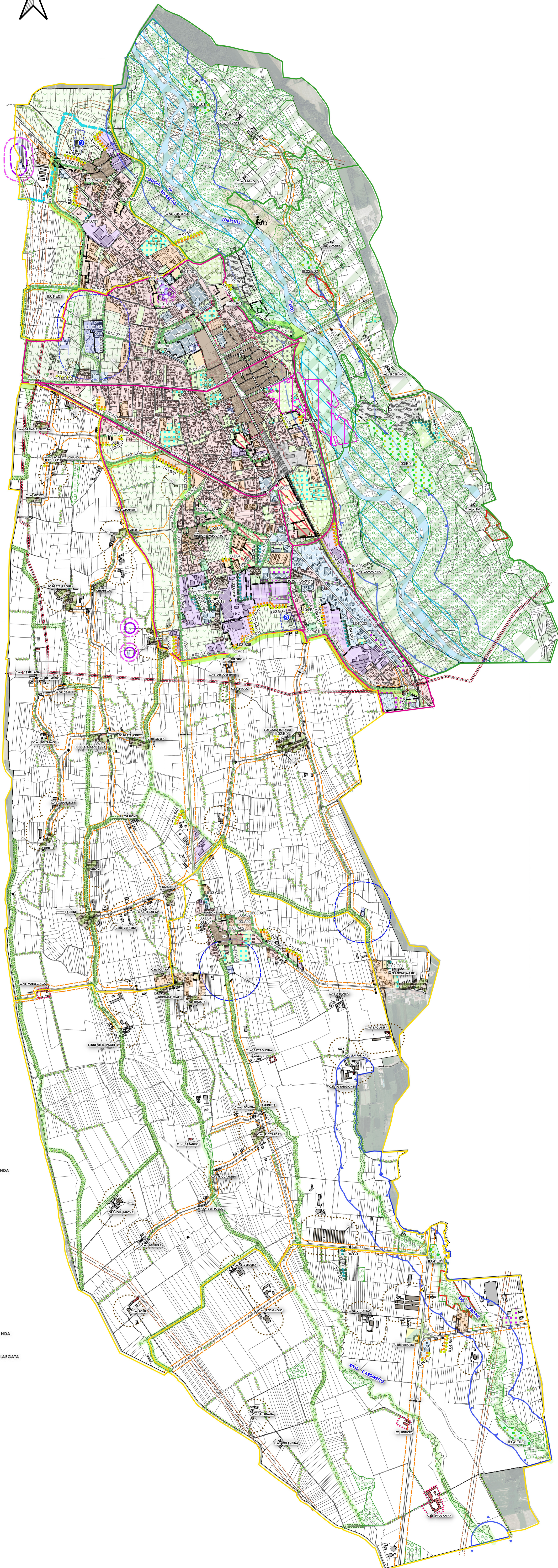
### TUTELA E VALORIZZAZIONE AMBIENTALE

- ALBERATE CAMPESTRI - art.57 NDA
- FASCE ALBERATE TAMPONE - art.57 NDA
- EMERGENZE ARBOREE DI PREGIO - art.57 NDA
- CORRIDOIO ECOLOGICO DEL TORRENTE ORCO - art.58 NDA
- DIRETTRICI DI RIAMMAGLIAMENTO ECOLOGICO - art.59 NDA
- SEGMENTI DI RICUCITURA ECOLOGICA - art.59 NDA
- SEGMENTI DI RAFFORZAMENTO ECOLOGICO - art.59 NDA
- FILARI ALBERATI ESISTENTI - art.60 NDA

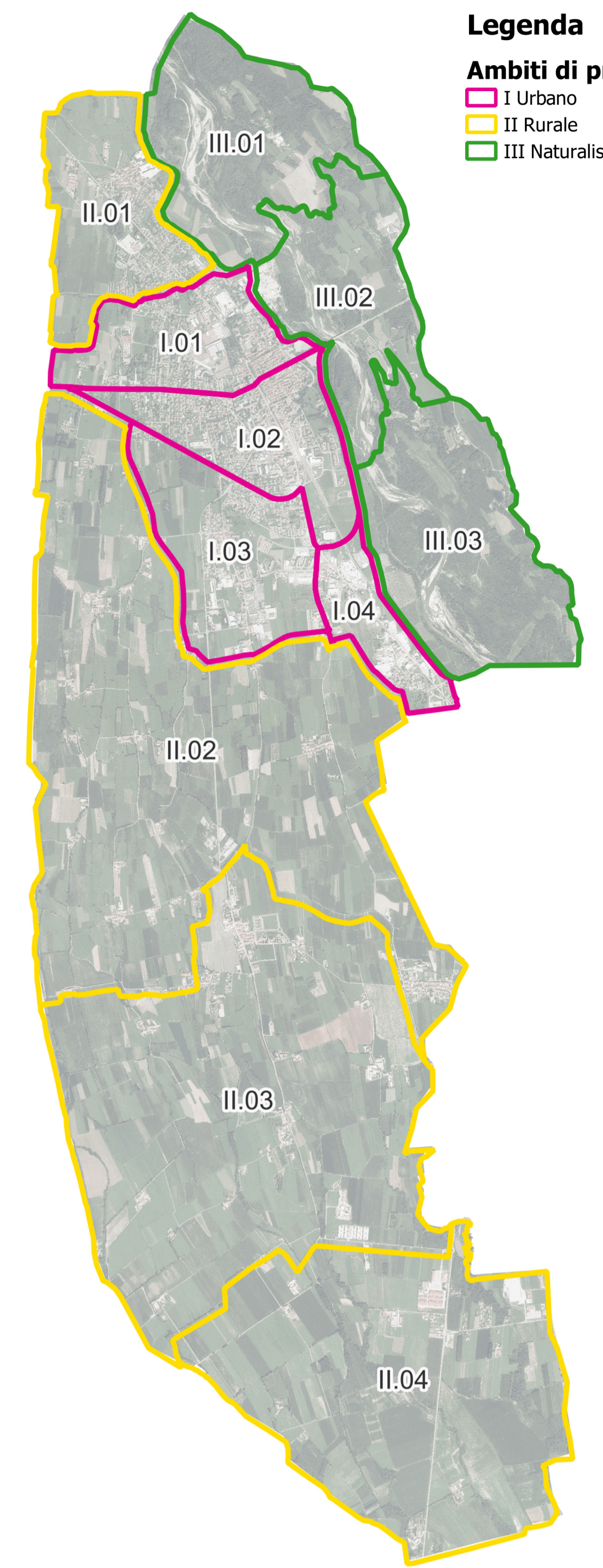
### VINCOLI RICOGNITIVI

- VINCOLI PAESAGGISTICI E AMBIENTALI
- FASCIA DI RISPETTO DAI CORSI D'ACQUA (ART.29 COMMA 1 LETT. B D.LGS 42/04) - art.27 NDA
- AREE SPONDALE VINCOLATE (ART.142 COMMA 1 LETT. C D.LGS 42/04) - art.28 NDA
- TERRITORI COPERTI DA BOSCHI (ART. 142 COMMA 1 LETT. G D.LGS 42/04) - art.29 NDA
- BOSCHI "HABITAT DI INTERESSE COMUNITARIO" (DIRETTIVA 92/43/CEE) - art.29 NDA
- AMBITO VINCOLATO CON DM 06/07/1941 - art.30 NDA
- BENI ARCHITETTONICI VINCOLATI CON DECRETO MINISTERIALE (PARTE II D.LGS 42/04) - art.31 NDA
- IMMOBILI VINCOLATI (ART. 12 COMMA 1 D.LGS 42/04) - art.31 NDA
- EDIFICI INDIVIDUATI (ART. 24 LR 56/77) - art.31 NDA
- TUTELA DEI BENI CULTURALI E PAESAGGISTICI (ART. 24 LR 56/77) - art.32 NDA
- SITO OGGETTO DI BONIFICA (PARTE IV TITOLO V D.LGS 152/04)
- SITO DI RIQUALIFICAZIONE AMBIENTALE (CH AREE VQ)
- VINCOLI INFRASTRUTTURALI - FASCE DI RISPETTO
- FASCIA DI RISPETTO DALLE STRADE - art.34 NDA
- FASCIA DI RISPETTO DALLA FERROVIA - art.35 NDA
- FASCIA DI RISPETTO DAI METANODOTTI - art.36 NDA
- FASCIA DI RISPETTO DEGLI ELETTRODOTTI - art.37 NDA
- FASCIA DI RISPETTO DALLE INFRASTRUTTURE CIMITERIALI (ART. 27 COMMA 4 LR 56/77) - art.38 NDA
- FASCIA DI RISPETTO DAGLI ACQUEDOTTI - TUTELA ASSOLUTA - art.39 NDA
- FASCIA DI RISPETTO RISTRETTA
- FASCIA DI RISPETTO ALLARGATA
- FASCIA DI RISPETTO DALLE STRUTTURE ZOOTECNICHE - art.40 NDA

- LIMITI DEL CENTRO ABITATO (D.LGS 285/92)
- ALVEO ATTIVO DI MASSIMA PIENA
- AREE A SUE/PCC
- PRESCRIZIONI PARTICOLARI



## Key plan sub-ambiti di progetto



- ### Legenda
- Ambiti di progetto**
- I Urbano
  - II Rurale
  - III Naturalistico

## Codifica degli interventi

Al fine della realizzazione degli interventi di implementazione della Rete Ecologica Locale (REL), esistente, del Comune di Rivarolo Canavese il territorio comunale è stato suddiviso in tre ambiti:

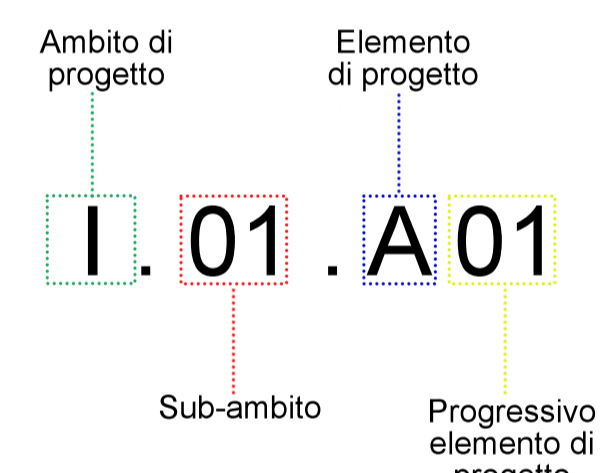
- Urbano "I"
- Rurale "II"
- Naturalistico "III"

Gli ambiti sono stati suddivisi impiegando come riferimento la distinzione che fa la pianificazione del territorio comunale tra le aree agricole, urbane e periurbane limitrofe al capoluogo e le aree più naturalistiche del territorio comunale ricomprese all'interno del corridoio ecologico del torrente Orco. Sono, inoltre, state impiegate le direttrici della viabilità primaria e secondaria per classificare in maniera omogenea i diversi ambiti.

Tali ambiti raggruppano gli interventi secondo criteri ecologici dati dalla natura e dallo stato dei luoghi che, per caratteristiche e obiettivi, differiscono tra il territorio rurale, naturalistico e il tessuto urbano.

I tre ambiti pur perseguendo obiettivi simili come la mitigazione visiva ed ecologica di nuovi inserimenti urbanistici locali, differiscono principalmente nella scelta delle specie che compongono i singoli interventi. Inoltre, la necessità di rispettare numerosi vincoli e regolamenti (aree di rispetto, codice della strada, ecc.) fa sì che la divisione in ambiti faciliti la definizione delle caratteristiche richieste dal singolo intervento.

Infine, tale suddivisione può essere utilizzata per definire dei lotti funzionali in termini di tipologia di intervento e dunque di risorse tecnico-economiche.



REGIONE PIEMONTE  
CITTA' METROPOLITANA  
DI TORINO

CITTA' DI RIVAROLO C.S.E.

# PRGC RIVAROLO CANAVESE

PROGETTO ESECUTIVO  
RETE ECOLOGICA LOCALE

MARZO 2023

ANTHEMIS ENVIRONMENT SRL  
via Lombardone 207 - 10040 Levis (TORINO)  
+39 011 99 77 387 anthemisenvironment.it

RESPONSABILE TECNICO  
**Dott.ssa For. Paes.  
Marina Vitale**

PROGETTAZIONE GRAFICA  
Paesaggista Davide Bruno  
Per. Ch. Arianna Saracco

ASPETTI BOTANICI E FORESTALI  
Dott. For. Gabriel Trogolo

REGOLAMENTO E CAPITOLATO  
Dott. For. Gabriel Trogolo

TA03

## Carta degli ambiti di progetto della rete ecologica locale

e codifica degli elementi di progetto

SCALA 1:10.000

CODICE ELABORATO	22008_ESTA03PP_50
ST.	0
DATA	28/03/2023
VERIFICATO	M. VITALE
APPROVATO	M. VIETTI NICLOT