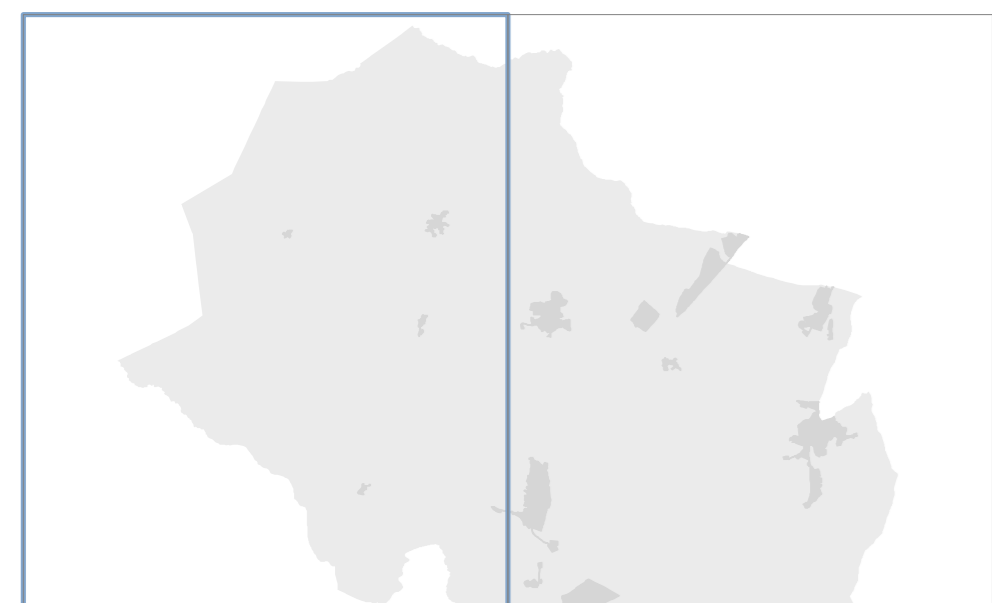


Piano Operativo QC1.01

Quadro di unione: schede di rilievo del patrimonio edilizio esistente

scala 1:10.000




ottobre 2017
con le modifiche introdotte in sede di
controdeduzione alle osservazioni
maggio 2020

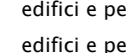
progetto:

Roberto Vezzosi (capogruppo)
Stefania Rizzotti, Idd studio
Giulia Romano
Monica Colella, con Bianca Borri, per gli aspetti agronomici e paesaggistici
Alberto Tomei, con Nicolò Mantovani, per le indagini geologico-tecniche e sismiche
Claudio Lombardi, per gli studi idraulici
Luca Gentili, con Idd progetti gis s.r.l., per il Sistema Informativo Territoriale
Franco Rocchi, con Ambiente s.p.a., per la Valutazione Ambientale Strategica
Cinzia Benocci e Michela Mazzoni della Stella per la schedatura del patrimonio edilizio esistente

Sindaco: Giuseppe Cugliotti
Responsabile del procedimento: Rossana Pallini
Garante dell'informazione e della partecipazione: Luigi Frallicciardi

Comune di Sovicille

 edifici e pertinenze con schedatura dettagliata

 edifici e pertinenze con schedatura sintetica

