

**Legenda**

- Perimetrazione dell'Area Urbana Centrale (A.U.C.)
- Usi pubblici
- Superfici pedonali pavimentate
- Superfici verdi
- Superfici in parte pavimentate e in parte verdi
- Superfici da arredare con elementi di arredo urbano
- Superfici a parcheggio
- Aree con attrezzature e servizi privati di interesse collettivo
- Localizzazione indicativa della nuova piazza pubblica da prevedere all'interno del PEC 7

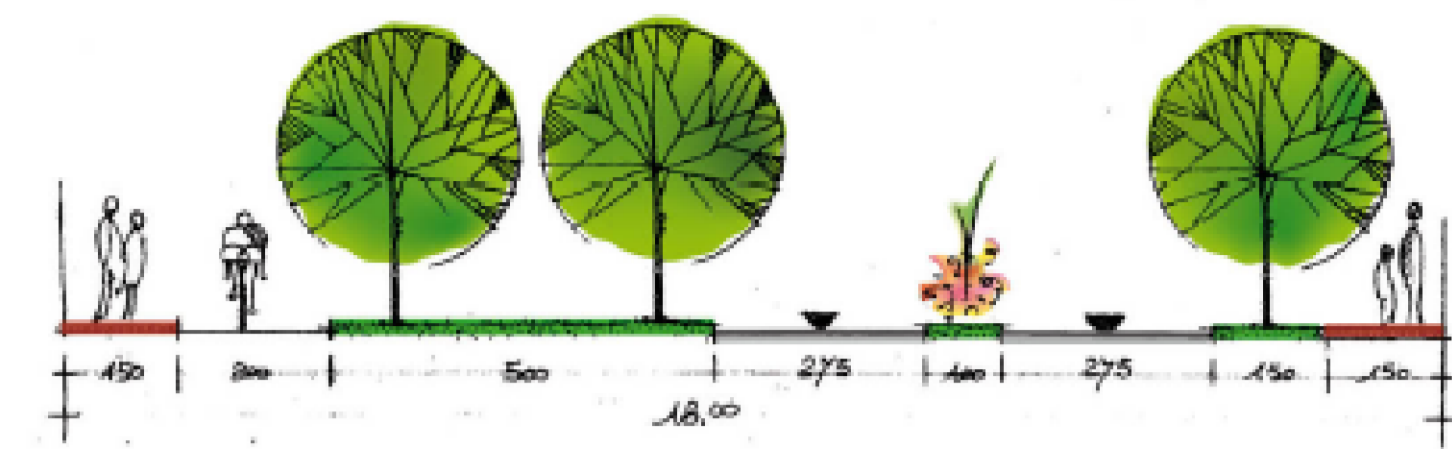
**Percorsi**

- Strade pubbliche veicolari
- Strade a traffico controllato (carico-scarico, residenti, mezzi di servizio e di soccorso)
- Percorsi ciclabili
- Percorsi pedonali
- Percorsi pedonali porticati
- Sovrappasso pedonale
- Nuovo ponte sul Chiebbia

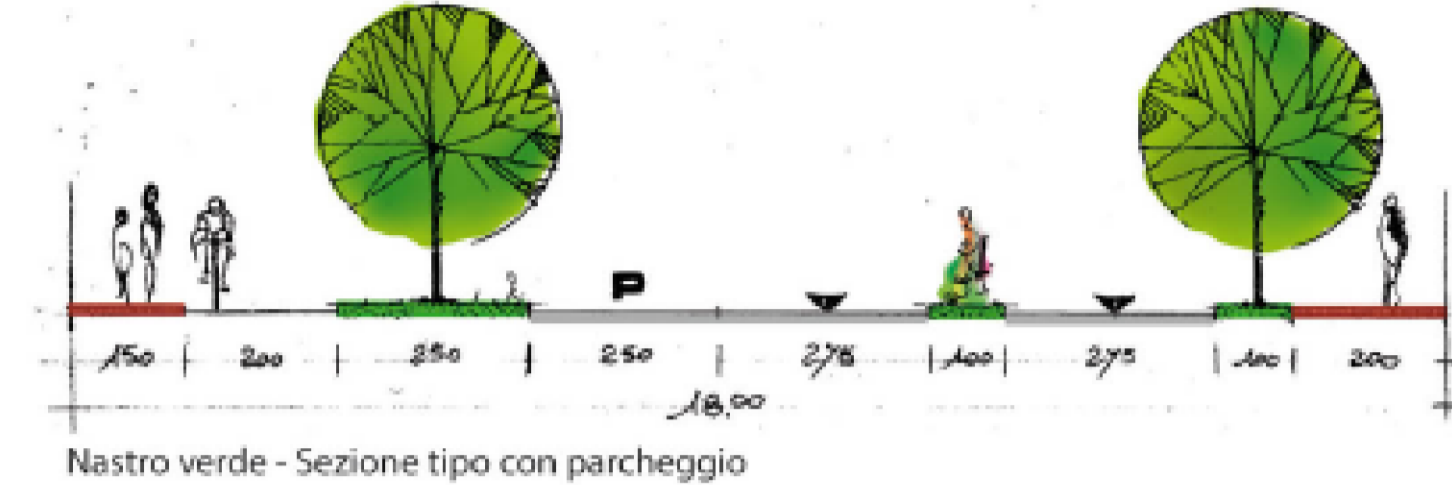
**Elementi di valorizzazione ambientale**

- Impianti vegetali in aree private da valorizzare
- Impianti vegetali esistenti e di progetto
- Comparti edificabili interni al Piano Particolareggiato
- Aree per interventi di nuova edificazione la cui destinazione d'uso è indicata sull'elaborato PR.3

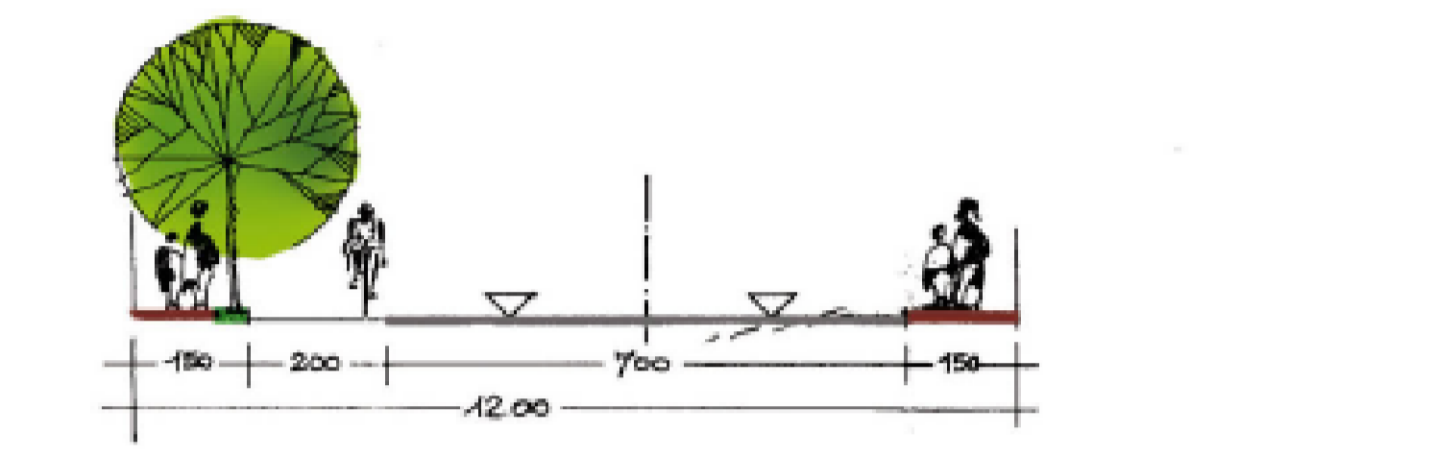
**Sezioni tipo delle strade principali**



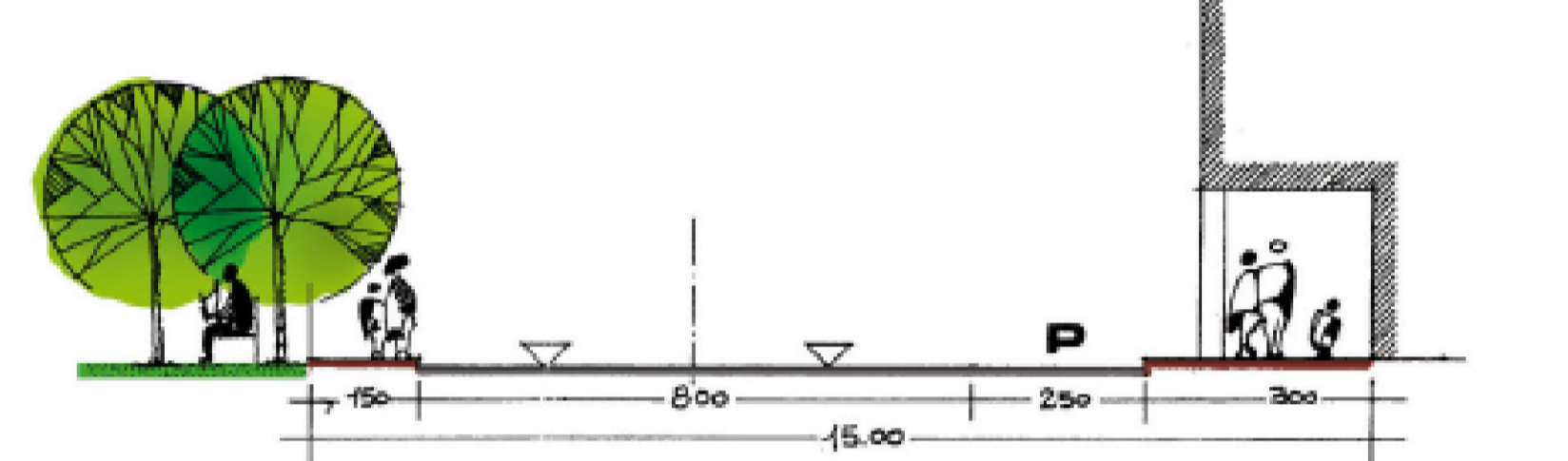
Nastro verde - Sezione tipo



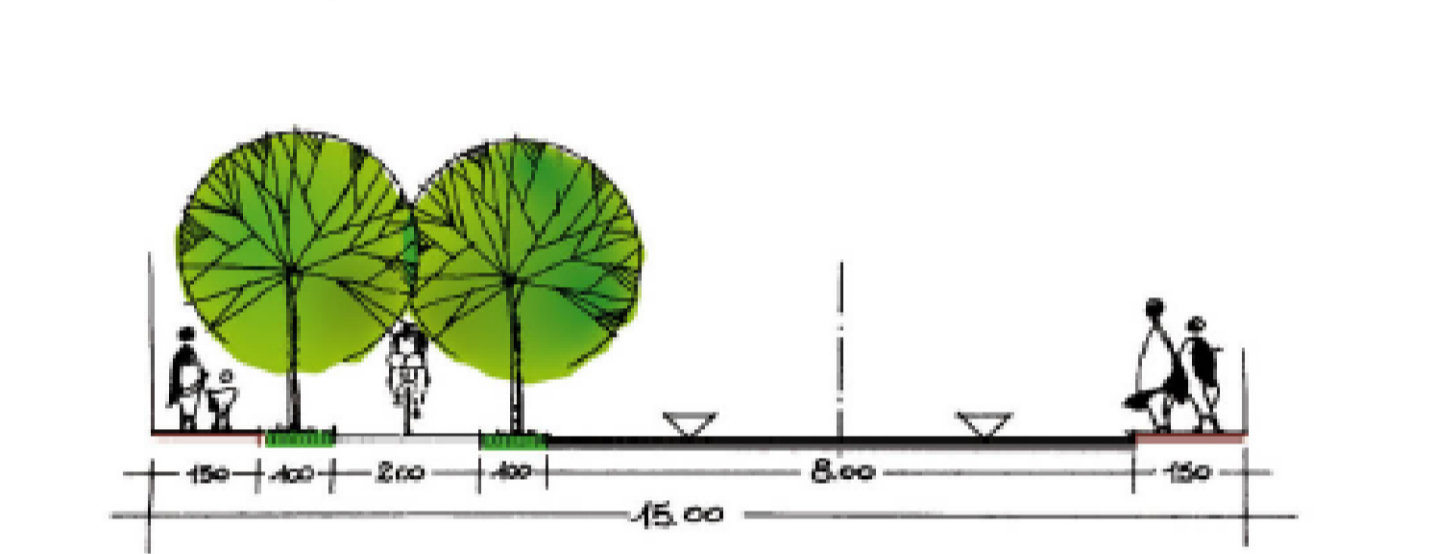
Nastro verde - Sezione tipo con parcheggio



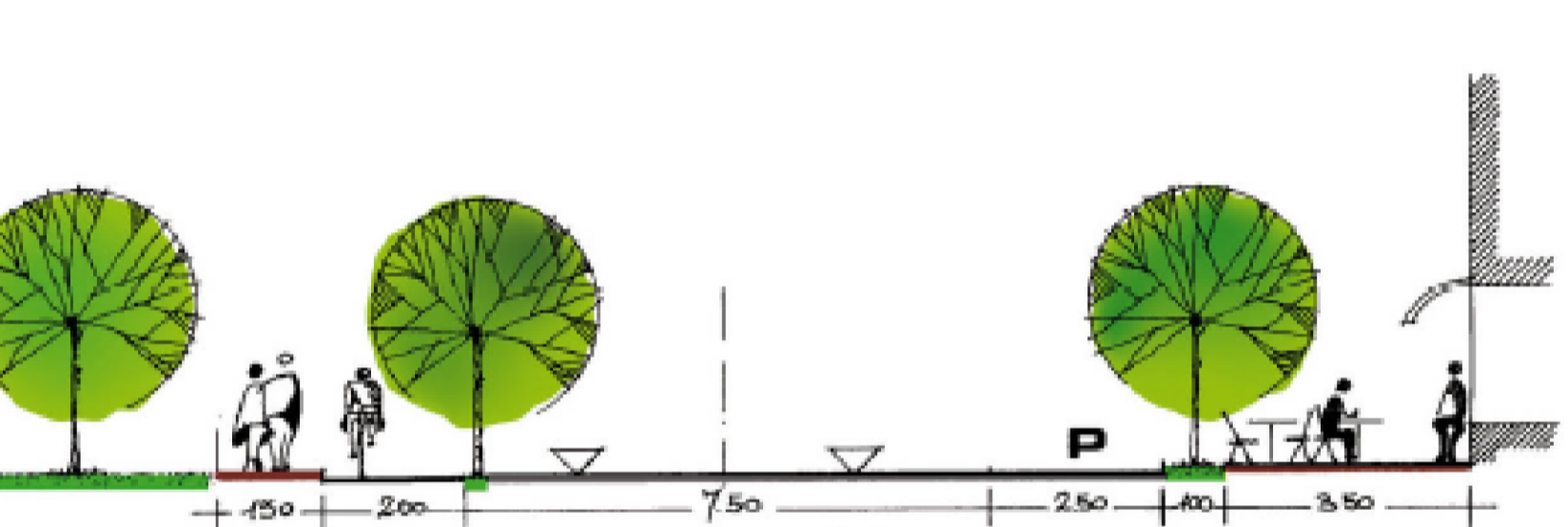
Corso Avilvanum



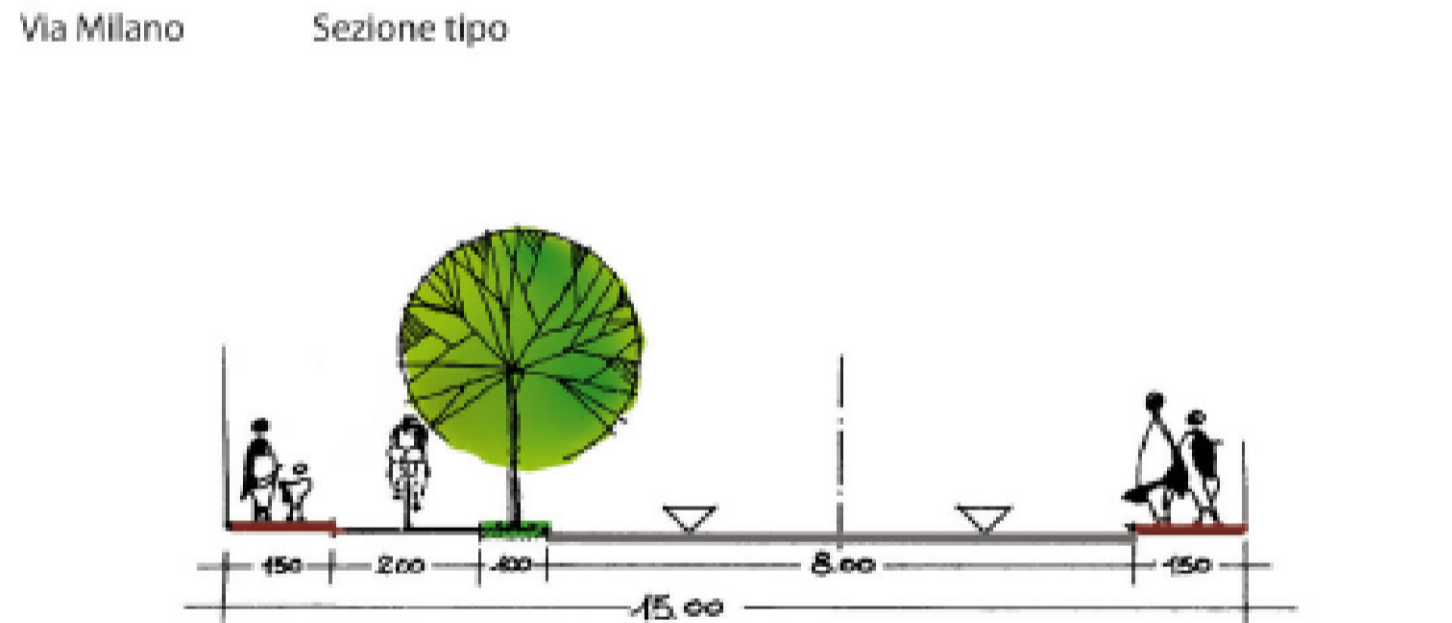
Via Dante Alighieri



Via Cascine

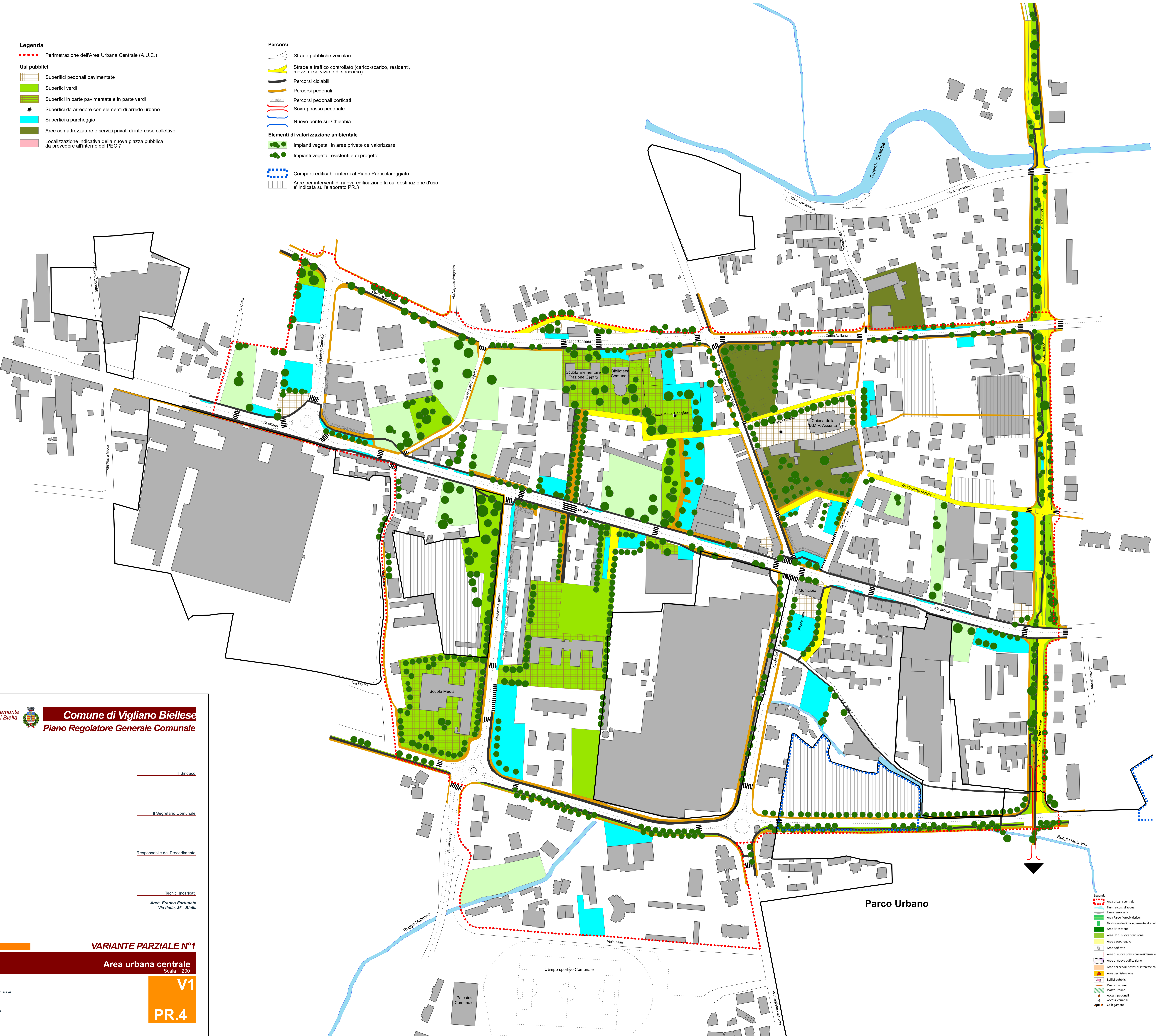


Via Milano - Sezione tipo



Via Marconi

**Planimetria schematica indicativa delle relazioni dell'Area Urbana Centrale con il contesto**  
Scala 1:8.000



Regione Piemonte  
Provincia di Biella

**Comune di Vigliano Biellese**  
**Piano Regolatore Generale Comunale**

Il Sindaco  
Il Segretario Comunale  
Il Responsabile del Procedimento  
Tecnici Incaricati  
Arch. Franco Fortunato  
Via Italia, 36 - Biella

**VARIANTE PARZIALE N°1**  
**Area urbana centrale**  
Scala 1:200

**V1**  
**PR.4**

Legge Regionale n. 10/77 e s.m.i. art. 17 comma 5  
Pianificazione aggiornata al Luglio 2015

Data della visione:  
Novembre 2020  
aggiornamenti

- Legenda**
- Area urbana centrale
  - Perimetri e corsi d'acqua
  - Linea ferroviaria
  - Area Parco Riformazione
  - Nastro verde di collegamento alla collina
  - Area SP esistente
  - Area SP di nuova posizione
  - Area a parcheggio
  - Area edificata
  - Area di nuova previsione residenziale
  - Area di nuova edificazione
  - Area per servizi privati di interesse collettivo (ASPI)
  - Edificio pubblico
  - Percorsi urbani
  - Piazza obliata
  - Accesso pedonale
  - Accesso carrabile
  - Collegamenti