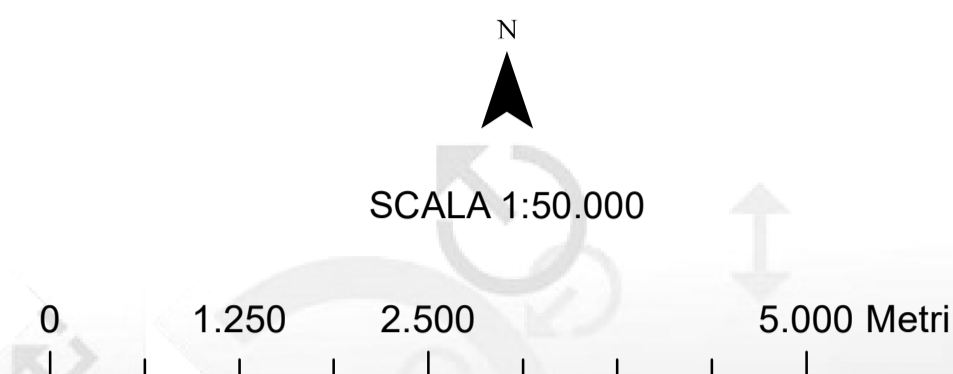
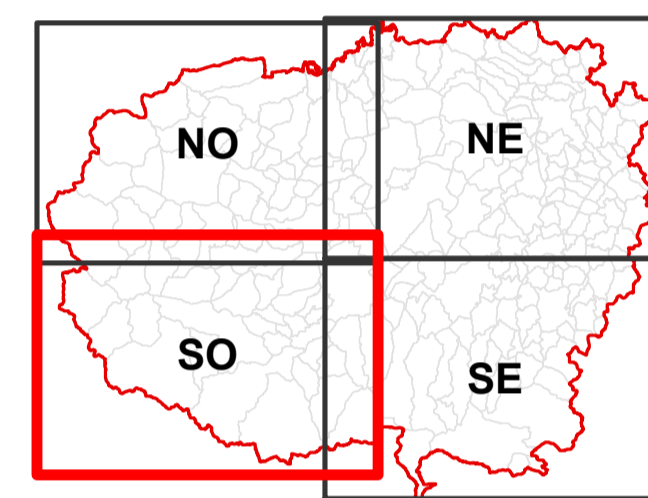


### PIANO PROVINCIALE DI PROTEZIONE CIVILE

Aggiornamento febbraio 2022






COORDINATE WGS84/UTM32



#### TAVOLA SO

PERICOLOSITA' ESONDAZIONI / PROCESSI TORRENTIZI  
(fonte: PGRA)

-  H (pericolosità elevata)
-  M (pericolosità media)
-  L (pericolosità bassa)

