


PIANO PROVINCIALE DI PROTEZIONE CIVILE

Aggiornamento febbraio 2022



COORDINATE WGS84/UTM32

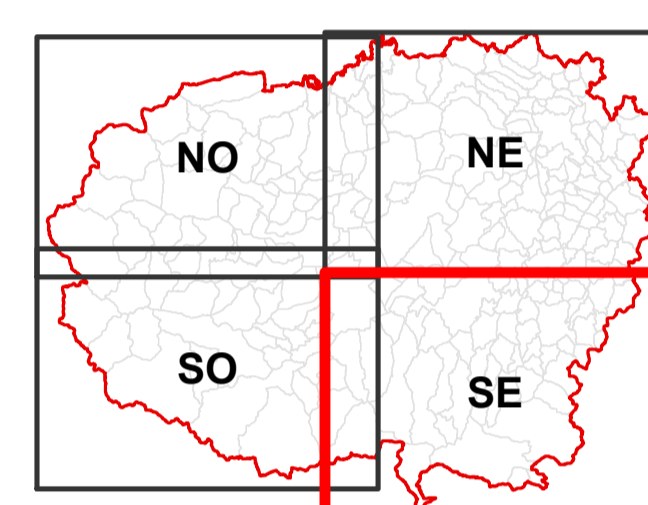





TAVOLA SE

PERICOLOSITA' FRANE (fonte: PAI / IFFI-SIFraP)

-  Fa (pericolosità molto elevata)
-  Fq (pericolosità elevata)
-  Fs (pericolosità media o moderata)

