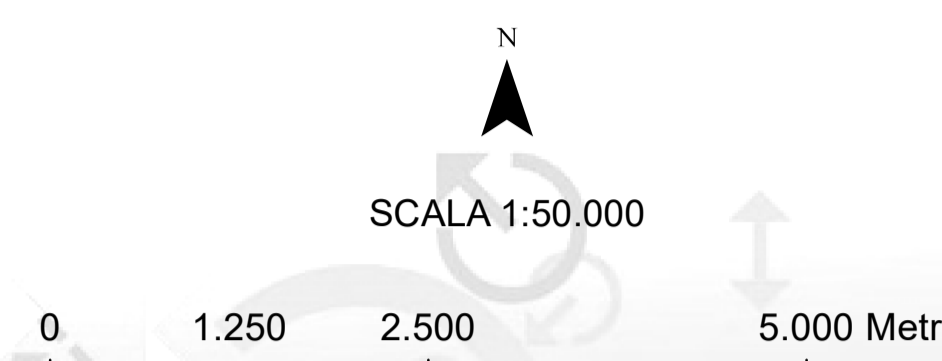
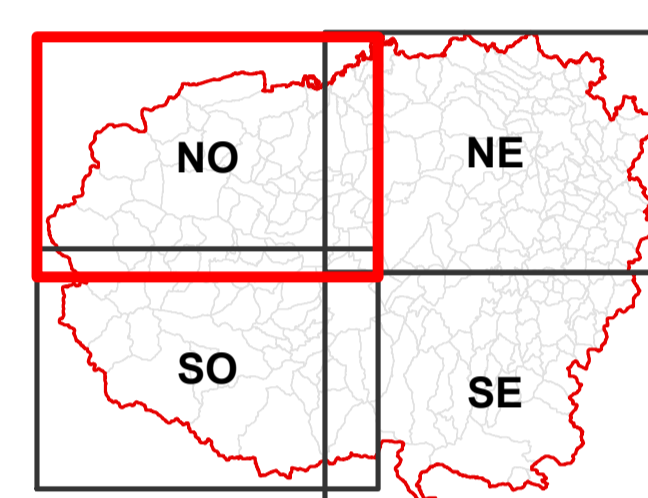


### PIANO PROVINCIALE DI PROTEZIONE CIVILE

Aggiornamento febbraio 2022






COORDINATE WGS84/UTM32



#### TAVOLA NO

##### PERICOLOSITA' VALANGHE (fonte: PAI / SIVA)

-  Va (pericolosità elevata o molto elevata) - pericolo localizzato
-  Va (pericolosità elevata o molto elevata)
-  Vm (pericolosità media o moderata)

