

### PIANO PROVINCIALE DI PROTEZIONE CIVILE

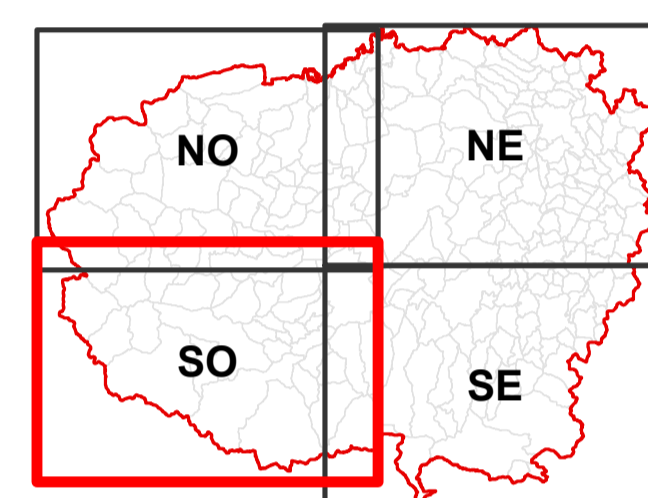
Aggiornamento febbraio 2022



SCALA 1:50.000




0 1.250 2.500 5.000 Metri

COORDINATE WGS84/UTM32



#### TAVOLA SO

PERICOLOSITA' VALANGHE (fonte: PAI / SIVA)

-  Va (pericolosità elevata o molto elevata) - pericolo localizzato
-  Va (pericolosità elevata o molto elevata)
-  Vm (pericolosità media o moderata)

