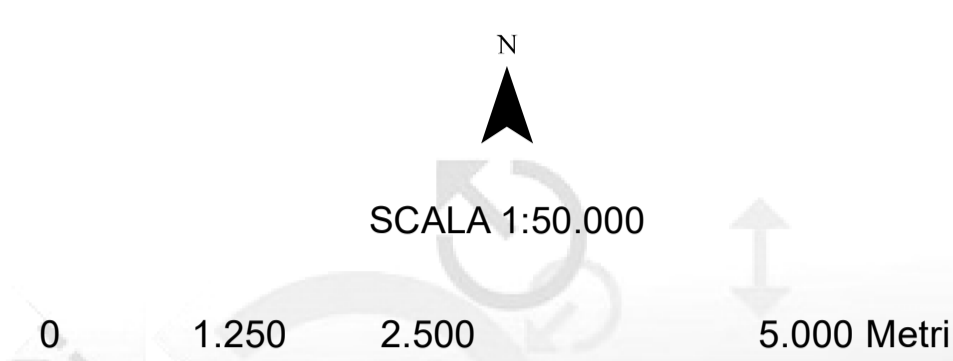


PIANO PROVINCIALE DI PROTEZIONE CIVILE

Aggiornamento febbraio 2022



COORDINATE WGS84/UTM32

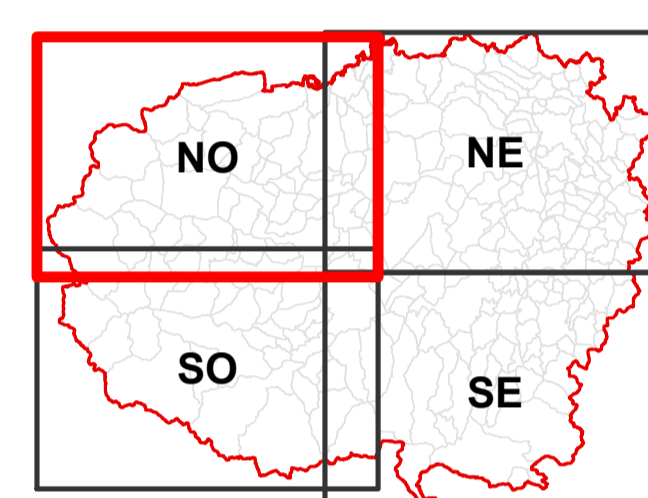





TAVOLA NO

RISCHIO INCENDI DI INTERFACCIA URBANO - RURALE

-  Località interessate
-  Fascia di interfaccia insediamento abitativo - bosco (50 m)
-  Fascia perimetrale insediamento abitativo - bosco (200 m)

